

SIGNAUX OSR

Liste des signaux officiels de la Confédération suisse normalisé OSR.

1. Signaux de danger



1.01 Virage à droite



1.02 Virage à gauche



1.03 Double virage,
le premier à droite




1.04 Double virage,
le premier à gauche



1.05 Chaussée glissante



1.06 Cassis



1.07 Chaussée rétrécie



1.08 Chaussée rétrécie
à droite



1.09 Chaussée rétrécie
à gauche



1.10 Descente
dangereuse



1.11 Forte montée



1.12 Gravillons



1.13 Chute de pierres
à droite



1.13a Chute de pierres
à gauche



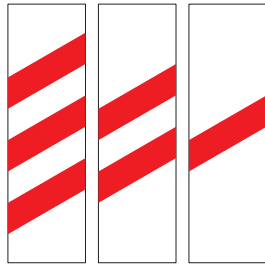
1.14 Travaux



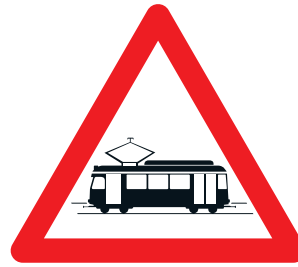
1.15 Barrières



1.16 Passage à niveau sans barrières



1.17 Panneau indicateur de distance



1.18 Tramway ou chemin de fer routier



1.22 Passage pour piétons



1.23 Enfants



1.24 Passage de gibier




1.25 Animaux



1.25a Animaux



1.26 Circulation en sens inverse



1.27 Signaux lumineux



1.28 Avions



1.29 Vent latéral



1.30 Autres dangers



1.31 Bouchon




1.32 Cyclistes

2. Signaux de prescription



2.01 Interdiction générale de circuler dans les deux sens



2.02 Accès interdit



2.03 Circulation interdite aux voitures automobiles



2.04 Circulation interdite aux motocycles



2.05 Circulation interdite aux cycles et cyclomoteurs



2.06 Circulation interdite aux cyclomoteurs



2.07 Circulation interdite aux camions




2.08 Circulation interdite aux autocars




2.09 Circulation interdite aux remorques



2.09.1 Circulation interdite aux remorques; semi-remorques et remorques à un essieu exceptées



2.10.1 Circulation interdite aux véhicules transportant des marchandises dangereuses



2.11 Circulation interdite aux véhicules dont le chargement peut altérer les eaux



2.12 Circulation interdite aux animaux



2.13 Circulation interdite aux voitures automobiles et aux motocycles



2.14 Circulation interdite aux voitures automobiles, aux motocycles et cyclomoteurs



2.15 Accès interdit aux piétons



2.15.1 Interdiction de skier



2.15.2 Interdiction de luger



2.15.3 Circulation interdite aux engins assimilés à des véhicules



2.16 Poids maximal



2.17 Charge par essieu



2.18 Largeur maximale



2.19 Hauteur maximale



2.20 Longueur maximale



2.30 Vitesse maximale



2.30.1 Vitesse maximale 50, Limite générale



2.31 Vitesse minimale



2.32 Sens obligatoire à droite



2.33 Sens obligatoire à gauche



2.34 Obstacle à contourner par la droite



2.35 Obstacle à contourner par la gauche



2.36 Circuler tout droit



2.37 Obliquer à droite



2.38 Obliquer à gauche



2.39 Obliquer à droite ou à gauche



2.40 Circuler tout droit ou obliquer à droite



2.41 Circuler tout droit ou obliquer à gauche



2.41.1 Carrefour à sens giratoire



2.42 Interdiction d'obliquer à droite



2.43 Interdiction d'obliquer à gauche



2.44 Interdiction de dépasser



2.45 Interdiction aux camions de dépasser



2.46 Interdiction de faire demi-tour



2.47 Distance minimale



2.48 Chaînes à neige obligatoires



2.49 Interdiction de s'arrêter



2.50 Interdiction de parquer



2.51 Arrêt à proximité d'un poste de douane



2.52 Police



2.53 Fin de la vitesse maximale



2.53.1 Fin de vitesse maximale 50km/h
Limite générale



2.54 Fin de la vitesse minimale



2.55 Fin de l'interdiction de dépasser




2.56 Fin de l'interdiction aux camions de dépasser



2.56.1 Fin de l'interdiction partielle de circuler



2.57 Fin de l'obligation d'utiliser des chaînes à neige



2.58 Libre circulation



2.59.1a Signal de début de zone à vitesse limitée



2.59.1b Signal de début de zone interdiction de parquer



2.59.1c Signal de début de zone parquage autorisé



2.59.2a Signal de fin de zone à vitesse limitée



2.59.2b Signal de fin de zone interdiction de parquer



2.59.2c Signal de fin de zone parquage autorisé



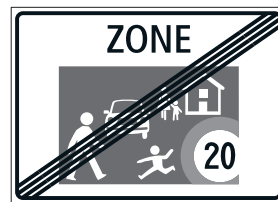
2.59.3 Signal de début de zone piétonne



2.59.4 Signal de fin de la zone piétonne



2.59.5 Signal de début de la zone de rencontre



2.59.6 Signal de fin de la zone de rencontre



2.60 Piste cyclable



2.60.1 Fin de la piste cyclable



2.61 Chemin pour piétons



2.62 Allée d'équitation



2.63 Piste cyclable et chemin pour piétons avec partage de l'aire de circulation



2.63.1 Piste cyclable et chemin pour piétons sans partage de l'aire de circulation



2.64 Chaussée réservée aux bus




2.65 Système de signaux lumineux pour la fermeture temporaire des voies de circulation




3. Signaux de priorité



3.01 Stop



3.02 Cédez le passage



3.03 Route principale



3.04 Fin de la route principale



3.05 Intersection avec une route sans priorité




3.06 Intersection comportant la priorité de droite



3.07 Entrée par la droite



3.08 Entrée par la gauche



3.09 Laissez passer les véhicules venant en sens inverse



3.10 Priorité par rapport aux véhicules venant en sens inverse



3.20 Feux clignotant alternativement



3.21 Feux clignotant simple



3.22 Croix de St-André simple



3.23 Croix de St-André double



3.24 Croix de St-André simple



3.25 Croix de St-André double


4. Signaux d'indication



4.01 Signal de début de l'autoroute



4.02 Signal de fin de l'autoroute



4.03 Semi-autoroute




4.04 Fin de la semi-autoroute




4.05 Début d'une route postale de montagne



4.06 Fin de la route postale de montagne



4.07 Tunnel



4.07a Tunnel (Signal avancé sur les autoroutes)



4.08 Sens unique



4.08.1 Sens unique avec circulation restreinte en sens inverse (Vélo)



4.09 Impasse



4.10 Zone de protection des eaux



4.11 Emplacement d'un passage pour piétons



4.11a Emplacement d'un passage pour piétons



4.12 Passage souterrain pour piétons à gauche



4.12a Passage souterrain pour piétons à droite




4.13 Passerelle pour piétons à gauche



4.13a Passerelle pour piétons à droite



4.14 Hôpital



4.15 Place d'évitement




4.16 Place d'arrêt pour véhicules en panne



4.17 Parcage autorisé



4.18 Parcage avec disque de stationnement



4.19 Fin du parcage avec disque de stationnement



4.20 Parcage contre paiement



4.21 Parking couvert



4.22 Distance et direction d'un parking



4.23 Déviation du trafic lourd



4.24 Voie de détresse



4.25 Parking avec accès aux transports publics



4.25a Parking couvert avec accès aux transports publics



4.25b Place de parc avec accès train



4.25c Place de parc avec accès au tram



4.25d Place de parc avec accès au bus



4.27 Début de localité sur route principale



4.28 Fin de localité sur route principale



4.29 Début de localité sur route secondaire



4.30 Fin de localité sur route secondaire



4.31 Indicateur de direction pour autoroutes et semi-autoroutes



4.32 Indicateur de direction pour routes principales




4.33 Indicateur de direction pour routes secondaires



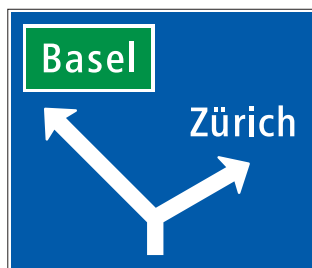
4.34 Indicateur de direction pour déviation



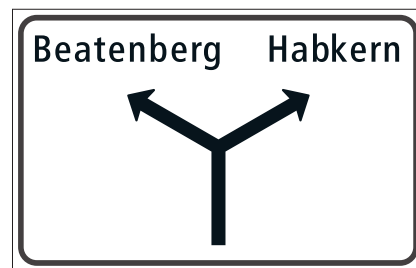
4.34.1 Indicateur de direction pour déviation sans mention du lieu de destination



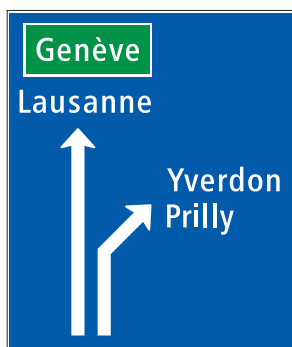
4.35 Indicateur de direction en forme de tableau



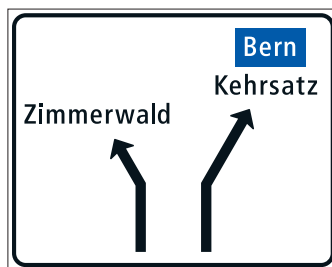
4.36 Indicateur de direction avancé sur route principale



4.37 Indicateur de direction avancé sur route secondaire



4.38 Indicateur de direction avancé avec répartition des voies sur route principale



4.39 Indicateur de direction avancé avec répartition des voies sur route secondaire



4.40 Indicateur de direction avancé annonçant des restrictions



4.41 Panneau de présélection au-dessus d'une voie de circulation sur route principale



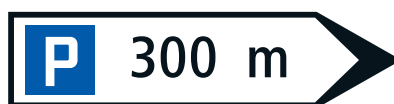
4.42 Panneau de présélection au-dessus d'une voie de circulation sur route secondaire



4.43 Panneau de présélection



4.45 Indicateur de direction pour des genres de véhicules déterminés



4.46 Indicateur de direction « Place de stationnement »



4.46.1 Indicateur de direction « Parking avec accès aux transports publics » (Exemple)



4.47 Indicateur de direction « Place de camping »



4.48 Indicateur de direction « Terrain pour caravanes »



4.49 Indicateur de direction « Entreprise »



4.50.1 Indicateur de direction
« Itinéraire recommandé
aux cyclistes »



4.50.2 Indicateur de direction
« Circuit pour cycles »



4.50.5 Indicateur de direction en
forme de tableau destiné
à un seul cercle d'utilisateurs



4.50.3 Indicateur de direction
« Itinéraire pour vélos tout
terrain »




4.50.4 Indicateur de direction
« Itinéraire pour engins assimilés
à des véhicules »



4.51.1 Indicateur de direction
sans lieu de destination



4.50.6 Indicateur de direction
en forme de tableau destiné
à plusieurs cercles d'utilisateurs



4.51.1a Indicateur de direction sans
destination pour « itinéraire
recommandé aux cyclistes »




4.51.1b Indicateur de direction
sans destination pour
« itinéraire recommandé
aux VTT »



4.51.2 Indicateur de
direction avancé
sans destination



4.51.3 Plaque de
confirmation



4.51.4 Plaque indiquant
la fin d'un
itinéraire



4.51a Plaque de confirmation
d'itinéraire pour
circuit de VTT



4.51b Plaque de confirmation
d'itinéraire pour
circuit de cycles



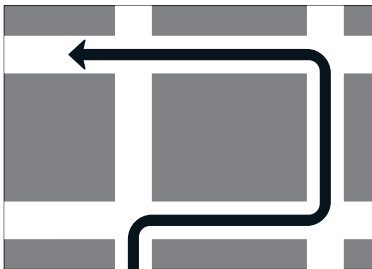
4.60 Panneau annonçant la prochaine jonction



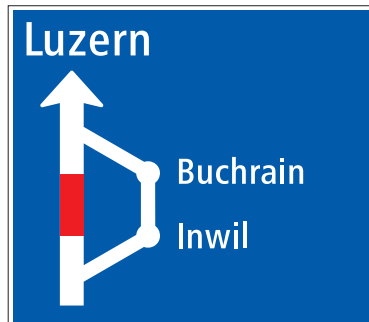
4.61 Indicateur de direction avancé, destiné aux prochaines jonctions



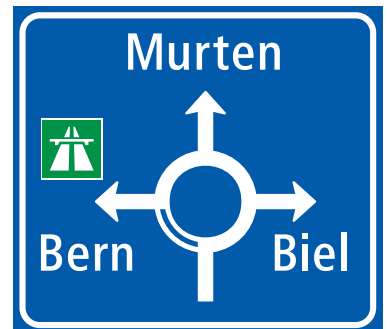
4.62 Indicateur de direction avancé destiné aux jonctions



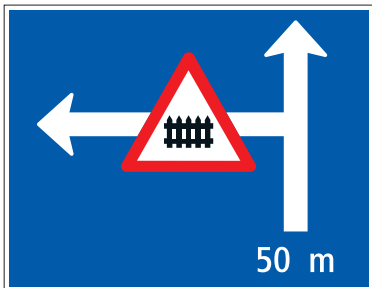
4.52 Guidage du trafic



4.53 Indicateur de direction avancé indiquant une déviation



4.54 Indicateur de direction avancé pour carrefour à sens giratoire



4.55 Route latérale comportant un danger ou une restriction



4.56 Plaque numéroté pour routes européennes



4.58 Plaque numéroté pour autoroute et semi-autoroute



4.59 Plaque numéroté pour jonction



4.57 Plaque numéroté pour routes principales



4.59.1 Plaque numéroté pour ramifications



4.63 Panneau indicateur de sortie



4.64 Panneau de bifurcation



4.65 Panneau des distances en kilomètre



4.66 Panneau de ramification



4.67 Premier indicateur de direction avancé, destiné aux ramifications



4.68 Deuxième indicateur de direction avancé, destiné aux ramifications



4.69 Panneau de présélection au-dessus d'une voie de circulation sur autoroute et semi-autoroute



4.70 Plaque indiquant un téléphone de secours



4.71 Plaque indiquant un centre de police



4.72 Plaque indiquant le nombre de kilomètre



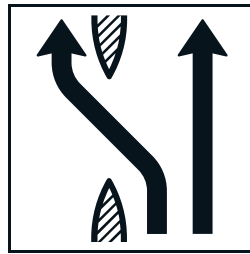


4.73 Plaque indiquant le nombre d'hectomètre



4.75 Etat de la route


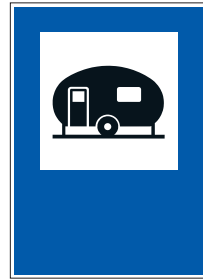


4.76 Préavis sur l'état de la route



4.77 Disposition des voies de circulation (exemples)

4.77.1 Disposition des voies de circulation annonçant des restrictions





4.79 Place de camping

4.80 Terrain pour caravane

4.81 Téléphone

4.82 Premiers secours

4.83 Poste de dépannage




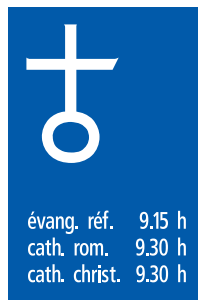
4.84 Poste d'essence

4.85 Hôtel-Môtel

4.86 Restaurant

4.87 Rafraîchissement

4.88 Poste d'information



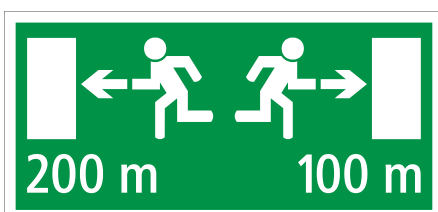
4.89 Auberge de jeunesse

4.90 Bulletin routier radiophonique

4.91 Services religieux

4.92 Extincteur

4.93 Information sur les limitations générales de vitesse



4.94 Direction et distance vers l'issue de secours la plus proche



4.95 Issue de secours

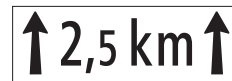
5. Indications complétant les signaux



5.01 Plaque de distance



5.02 Plaque indiquant la distance et la direction



5.03 Longueur du tronçon



5.04 Plaque de rappel




5.05 Plaque indiquant le début d'une prescription



5.06 Plaque indiquant la fin d'une prescription



5.07 Plaque de direction



5.09 Direction de la route principale



5.10 Dérogation à l'interdiction de s'arrêter



5.11 Dérogation à l'interdiction de parker



5.12 Feux clignotants



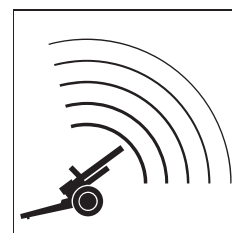
5.13 Chaussée verglacée



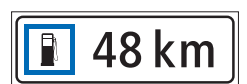
5.14 Handicapés



5.15 Largeur de la chaussée



5.16 Bruit de tirs



5.17 Poste d'essence suivant



5.20 Voiture automobile légère



5.21 Voitures automobiles lourdes



5.22 Camion



5.23 Camion avec remorque



5.24 Véhicule articulé



5.25 Autocar



5.26 Remorque



5.27 Caravane



5.28 Voiture
d'habitation



5.29 Motocycle



5.30 Cyclomoteur



5.31 Cycle



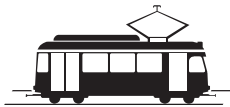
5.32 Vélo tout
terrain



5.33 Pousser
le cycle



5.34 Piéton



5.35 Tramway
ou chemin
de fer routier



5.36 Tracteur



5.37 Char



5.38 Dameuse
de pistes



5.39 Ski de
fond



5.40 Skier



5.41 Luger



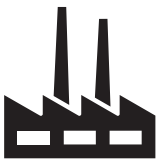
5.50 Avion
Aérodrome




5.51 Quai
de chargement
pour le transport



5.52 Quai de
chargement
pour le
transport
sur un bac



5.53 Zone
industrielle
et artisanale



5.54 Passage
en douane avec
dédouanement
à vue



5.55 Trafic S



5.56 Hôpital
avec service
d'urgence



5.57 Téléphone
de secours



5.58 Extincteur

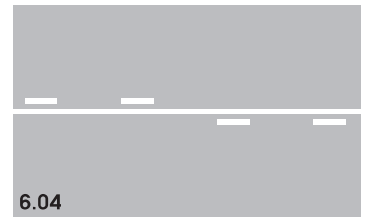
6. Marques et dispositifs de balisage



6.01 Lignes de sécurité



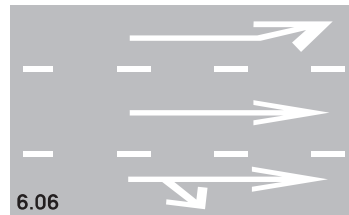
6.02 Double ligne de sécurité
6.03 Ligne de direction



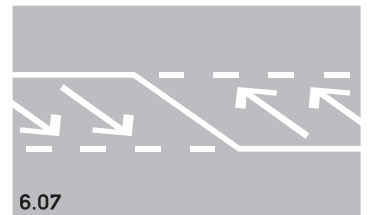
6.04 Ligne double




6.05 Ligne d'avertissement




6.06 Flèches de présélection



6.07 Flèches de rabattement



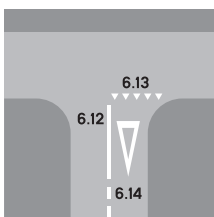
6.08 Voie réservée aux bus




6.09 Bande cyclable



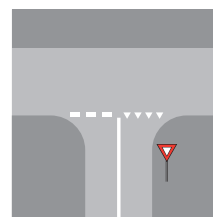
6.10 Ligne d'arrêt
6.11 Stop
6.12 Ligne longitudinale continue



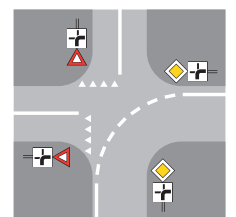
6.12 Ligne longitudinale continue
6.13 Ligne d'attente
6.14 Présignalisation de la ligne d'attente



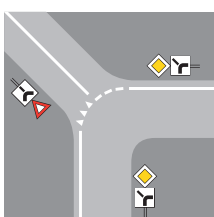
6.15 Ligne de bordure
6.16 Ligne de guidage



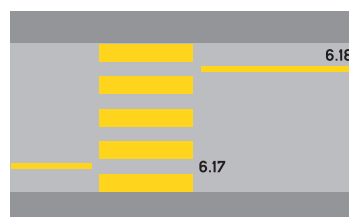
6.16.1 Ligne de guidage prolongeant une ligne d'attente



6.16.2 Ligne de guidage sur route principale changeant de direction



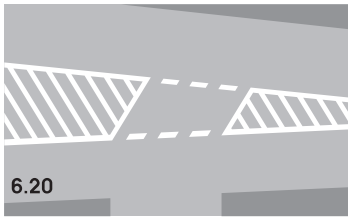
6.16.3 Ligne de guidage sur route principale changeant de direction



6.17 Passage pour piétons
6.18 Ligne interdisant l'arrêt



6.19 Bande longitudinale pour piétons




6.20 Surfaces interdites
au trafic




6.21 Ligne en zigzag



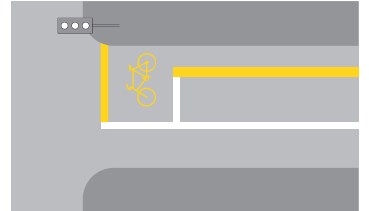
6.22 Ligne interdisant
le parage



6.23 Case interdite
au parage



6.25 Ligne interdisant l'arrêt



6.26 Sas pour cyclistes

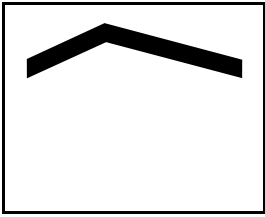


6.30 Balise de
droite




6.31 Balise de
gauche


9. Symboles Norme VSS SN 640 827 B



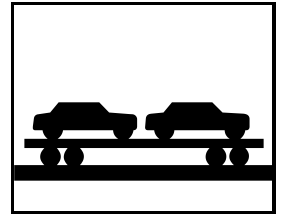
9.00 Couvert



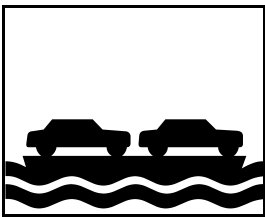
9.01 Gare




9.02 Gare routière



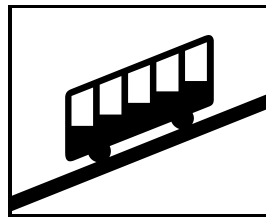
9.03 Quai de
chargement
pour autos




9.04 Bac



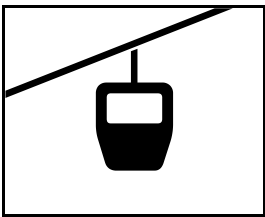
9.05 Embarcadère



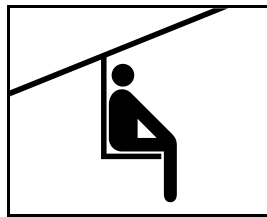
9.06 Chemin de fer
à crémaillère




9.07 Téléphérique



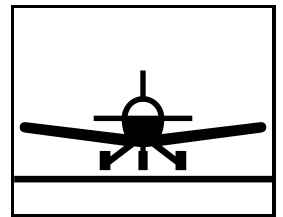
9.08 Télécabine




9.09 Télesiège




9.10 Télési




9.11 Aérodrome
pour avions
de sport



9.12 Piscine



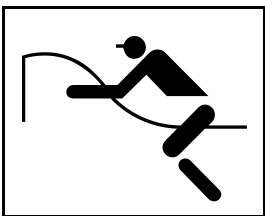
9.13 Ecole de voile




9.14 Location
de bateaux




9.15 Ski nautique




9.16 Equitation



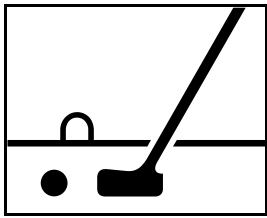
9.17 Terrain de football




9.18 Place de tennis



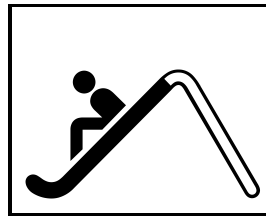
9.19 Terrain de golf



9.20 Golf miniature



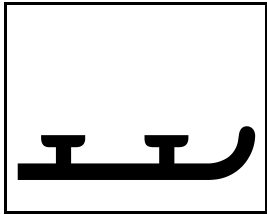
9.21 Parcours /
place de fitness



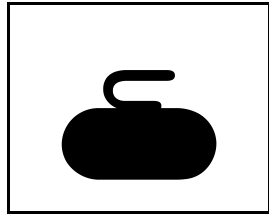
9.22 Place de jeux
pour enfants



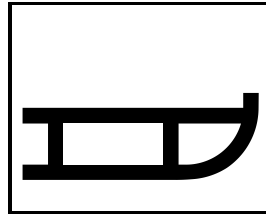
9.23 Jardin d'enfants
gardé



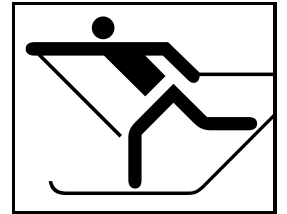
9.24 Patinoire




9.25 Curling




9.26 Piste de luge




9.27 Piste de ski
de fond



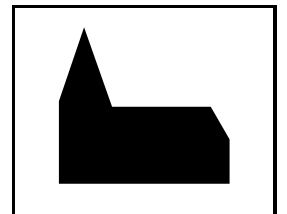
9.28 Ecole de ski




9.29 Tremplin
de saut




9.30 Point de vue




9.31 Eglise méritant
d'être vue



9.32 Château, ruine



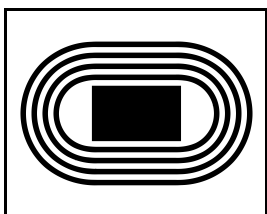
9.33 Jardin zoologique,
zoo



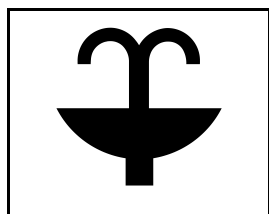
9.34 Jardin botanique



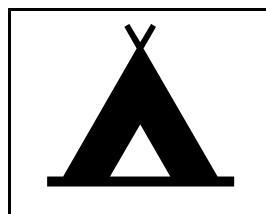
9.35 Sentier botanique




9.36 Centre sportif




9.37 Bain thermal




9.38 Camping



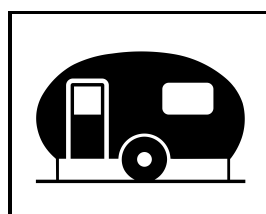
9.39 Auberge
de jeunesse



9.42 WC



9.43 Information



9.44 Terrain pour
caravanes